

REPÚBLICA FEDERATIVA DO BRASIL



SECRETARIA DE SEGURANÇA PÚBLICA

INSTITUTO DE IDENTIFICAÇÃO  
DO PARANÁ

REGISTRO GERAL

370.671

CONTROLE

0

NOME

NELSON LIBERATO GALINDO

FILIAÇÃO

JOSE LIBERATO GALINDO

FRANCISCA MARIA GALINDO

DATA DE NASCIMENTO

25/07/1933

NATURALIDADE

PEDRAZEIRA

CURITIBA - PARANÁ

07/05/1982

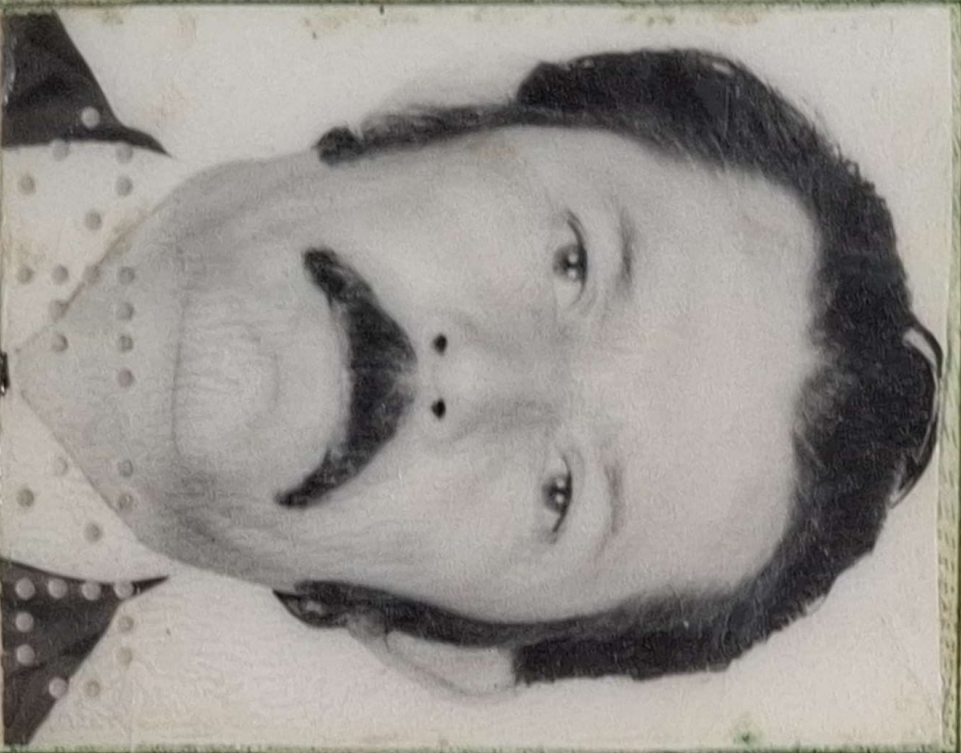
ARION NICZ RODA

DIRETOR DO I. I.

VALIDA EM TODO O TERRITÓRIO NACIONAL



(CEDULA DE IDENTIDADE)



POLEGAR DIREITO



*Wesley Herat Galvão*

ASSINATURA DO PORTADOR

VALIDA EM TODO O TERRITORIO NACIONAL





**MINISTÉRIO DA FAZENDA**  
**Secretaria da Receita Federal**

**CPF - CADASTRO DE PESSOAS FÍSICAS**

**Nome**

**NELSON LIBERATO GALINDO**

**Nº de Inscrição**

**013186839-04**

**Data do Nascimento**

**25/07/33**





Este documento é o comprovante de inscrição no CADASTRO DE PESSOAS FÍSICAS - CPF, vedada a exigência por terceiros, salvo nos casos previstos na legislação vigente.

Assinatura

NELSON LIBERATO GALINDO

VALIDO EM TODO O TERRITÓRIO NACIONAL

Emitido em : 18/11/93

C  
E  
R  
T  
I  
F  
I  
C  
A  
D  
O



**CONTA**

**FONE SANEPAR: 0800-200-0115**

NOME DO CLIENTE

MATRÍCULA

CELINA LOPES DE JESUS

0472.0008

ENDEREÇO

NÚMERO

Nº LADO - Nº FRENTE

R MIMOSA  
Q13 L27

730

CEP

LOCAL

87.550-000

ALTONIA

ROTEIRO DE LEITURA

HIDRÔMETRO

CAT - RES - COM - IND - UTP - POP

035-02-17-140-20600

Y18AA0600688-4-1

011 001 - - - -

**QUALIDADE DA ÁGUA DISTRIBUÍDA**

	Turbidez	Cor	Cloro	Flúor	Coll. Totais	Definições no verso
Nº Mínimo de Amostras Exigidas	20	20	20	0	20	
Nº Amostras Realizadas	20	20	20	6	20	
Nº Amostras que Atenderam à Legislação	20	20	20	6	20	

Conclusão

Todas as amostras atenderam a legislação.

**HISTÓRICO DE PAGAMENTOS - CONDICIONADO AS OBSERVAÇÕES CONSTANTES NO VERSO**

Ano	Jan	Fev	Mar	Abr	Mai	Jun	Jul	Ago	Set	Out	Nov	Dez
2024	PAGO	PAGO	PAGO	PAGO	PAGO	PAGO	PAGO	PAGO	PAGO	PAGO	PAGO	PAGO
2025	PAGO	PAGO	PAGO	PAGO	PAGO	PAGO	PAGO	PAGO	PAGO	PAGO	PAGO	PAGO

**FAIXAS DE CONSUMO**

**VOLUME**

**VALOR M3/RS**

**TOTAIS**

RES Mínimo	AGUA	AGUA	ESGOTO
5	52,33	41,86	

08/24	09/24	10/24	11/24	12/24	01/25	02/25	03/25	04/25	05/25	06/25
8	9	8	8	6	6	10	7	5	6	5

DIAS DE CONSUMO	DATA LEITURA	LEITURA ANTERIOR	LEITURA ATUAL	CONSUMO/m3	REFERÊNCIA
30	03/07/2025	531	536	5	07/2025

MOTIVO DA AUSÊNCIA DE LEITURA	MÉDIA DE CONSUMO/m3 ÚLTIMOS 5 MESES	VENCIMENTO
	6	17/07/2025

PREVISTO	REALIZADO	AGUA	ESGOTO	SERVIÇOS	TOTAL
04/08/2025	52,33	41,86	0,00	94,19	

EMAIL SANEPAR: ATENDIMENTOAOCLIENTE@SANEPAR.COM.BR

6 EM 6 MESES! CAIXA-D'ÁGUA LIMPA, SAÚDE GARANTIDA!

TRIBUTOS FEDERAIS - LEI 12.741 - VALOR APROXIMADO R\$ 7,85

AUTENTICAÇÃO: 82630000000-5 94190109202-8 50717047200-9 08072025619-9 COMPROVANTE CLIENTE



CTRL:0472.0008.0725.6101

ROTEIRO:035-02-17-140-20600

A8FA33817F9852914AE425D265CDACB741EBB8D262B547083013F139AB246FA2

0472.0008 07/2025 6 1 17/07/2025 94,19



MATRÍCULA

REFERÊNCIA

VENCIMENTO

COMPROVANTE

AUTENTICAÇÃO NO VERSO

COMPROVANTE SANEPAR

**PAGUE COM PIX**





**PODER JUDICIÁRIO**  
**JUIZO DA COMARCA XAMBRÊ-PARANÁ**  
**CARTÓRIO DA VARA CÍVEL FAMÍLIA E ANEXOS**


**MANDADO DE AVERBAÇÃO**

O FÁBIO CALDAS DE ARAÚJO-JUIZ DE DIREITO DA COMARCA DE XAMBRÊ, ESTADO DO PARANÁ, ETCA...

M A N D A ao Senhor Oficial do Cartório do Registro Civil do Distrito de São Jorge do Ivaí, Comarca de Mandaguáçu, Estado do Paraná, ou quem suas vezes fizer que, em cumprimento do presente mandado, expedido dos autos sob nº 152/1976, de Separação Judicial convertida em Consensual, requerida por Maria de Lourdes Galindo e Nelson Liberato Galindo, **sendo aí proceda-se com as cautelas legais a averbação às margens da certidão de casamento sob nº 205, lavrado às fls. 203 e vº, do livro B-01, de Registro de Casamentos desse Cartório**, de que por sentença deste Juízo, datada de 08 de novembro de 1979, a qual transitou em julgada em data de 26 de novembro de 1979, foi homologado a separação do casal, **a requerente continuará a usar o nome de casada, ou seja, Maria de Lourdes Galindo**, tudo de conformidade com a cópia da sentença de fls. 67 vº, dos autos, que segue em anexo, na forma da lei.....

..... DADO e PASSADO na cidade de Xambrê, Estado do Paraná, aos oito (08) dias do mês de novembro de 2001. Eu                      Aparecido Donisete de Oliveira), Juramentado, o digitei e subscrevi.



  
FÁBIO CALDAS DE ARAÚJO  
JUIZ DE DIREITO



## DECLARAÇÃO DE HIPOSSUFICIÊNCIA

### DECLARANTE:

NOME: NELSON LIBERATO GALINDO	
NACIONALIDADE: BRASILEIRO	
ESTADO CIVIL: DIVORCIADO	
PROFISSÃO: APOSENTADO	
RG:370671-0 SESP/PR	CPF: 013.186.839-04
ENDEREÇO: RUA MIMOSA, 730, ALTÔNIA, PR,	
TELEFONE: 45-99814-8621 44-99897-7297 44-99929-7589 Adriana	

**DECLARO**, para os devidos fins de direito e sob as penas da lei, que minha renda familiar é de até 05 (cinco) salários mínimos, conforme art. 1º do Provimento 02/2022 do Moradia Legal e que não tenho condições de arcar com as despesas inerentes ao presente processo, sem prejuízo do meu sustento e de minha família, necessitando, portanto, da Gratuidade da Justiça, nos termos do art. 5º, inciso LXXIV da Constituição Federal, Lei nº 1.060/1950 (Estabelece normas para concessão de assistência judiciária aos necessitados) e art. 98 e seguintes da Lei nº 13.105/2015 (Código de Processo Civil).

Altônia -PR, 04 de agosto de 2025

+ *Nelson Liberato Galindo*

**DECLARANTE**

NELSON LIBERATO GALINDO



## PROCURAÇÃO "AD JUDICIA"

### OUTORGANTE:

NOME: NELSON LIBERATO GALINDO	
NACIONALIDADE: BRASILEIRO	
ESTADO CIVIL: DIVORCIADO	
PROFISSÃO: APOSENTADO	
RG: 370671-0 SESP/PR	CPF: 013.186.839-04
ENDEREÇO: RUA MIMOSA, 730, ALTÔNIA, PR,	
TELEFONE: 45-99814-8621 44-99897-7297 44-99929-7589 Adriana	

**OUTORGADOS:** ADRIELLY COSTA regularmente inscrita na Ordem dos Advogados do Brasil - Seção do Paraná sob o nº 53.957 e CARLOS EDUARDO VALENTIN WARKEN, regularmente inscrito na Ordem dos Advogados do Brasil – Seção do Paraná sob o nº 122.617.

**PODERES:** Concedendo-lhes amplos poderes, inerentes ao bom e fiel cumprimento deste mandato para o foro em geral, com cláusula "Ad Judicia", atuar em qualquer juízo, instância ou tribunal, podendo propor contra quem de direito as ações competentes e defende-las nas contrárias, seguindo umas e outas, até decisão final, valendo-se de recursos legais, conforme estabelecido no artigo 105 do Código de Processo Civil, conferindo-lhes ainda os especiais poderes para receber intimações, confessar, reconhecer a procedência do pedido, transigir, desistir, renunciar ao direito sobre o qual se funda a ação, receber valores e/ou levantar Requisição de Pequeno Valor e/ou Alvarás, dar quitação, firmar compromisso, pedir gratuidade da justiça, solicitar documentos e/ou cópias, solicitar cópia e acompanhar processos administrativos em qualquer repartição pública, agindo em conjunto ou separadamente, podendo ainda substabelecer a outrem, com ou sem reservas de iguais poderes, dando tudo por bom, firme e valioso, para o especial fim de promover a regularização do(s) imóvel(eis) em nome do outorgante, através do Programa Moradia Legal.

Altônia -PR, 04 de agosto de 2025

*Nelson Liberato Galindo*

**OUTORGANTE**  
NELSON LIBERATO GALINDO



# Conclusão

NESTA DATA faço conclusos estes autos ao M. M.  
Juiz de Direito Dr. Xandré Maurício de Andrade  
Xandré, 05 de Março de 1972  
F. de Andrade  
Juiz de Direito

Vistos, etc.

Em face do acordado pelas  
partes, e do parecer favorável do Sen-  
tor Promotor de Justiça, deferio o  
pedido de conversão da separação  
judicial litigiosa intentada por  
Maria de Lourdes Galindo contra  
seu marido Nelson Liberal Galindo  
em separação judicial consensual  
e homologação da partilha que surta seus  
efeitos, proceden-  
do-se, as anotações necessárias no  
registro Civil.

Conferido com o Original

Em

Escrivão

Homologo, também, a par-  
tilha de bens na forma requerida pelos  
cônjuges às fls 64 e 65 dos autos,  
inclusive quanto aos bens que constam  
daquela partilha. Deixo, ainda, a  
partilha e respectiva documentação para  
as necessárias anotações no registro  
Imobiliário.



Custas de Lei.

Ante a assinatura do Juiz de Direito e do Promotor de Justiça, registre-se e  
intime-se.

Xandré, 8/11/72

Xandré Maurício de Andrade  
JUIZ DE DIREITO

Maria de Lourdes Galindo



**RECEITA DO MUNICÍPIO DE ALTÔNIA**  
**ESTADO DO PARANÁ**

002214

RUA BARBOSA, Nº 815 - CENTRO / WWW.ALTONIA.PR.GOV.BR  
CNPJ: 81.478.059/0001-91 / FONE: (44)3659-8151

CONTRIBUINTE/ENDEREÇO	
NELSON LIBERATO GALINDO	
RUA DAS FLORES	2.201
JARDIM PANORAMA	
87.550-000 ALTÔNIA	PR
ENDEREÇO DO IMÓVEL	
RUA DAS FLORES	2.201
JARDIM PANORAMA	
QUADRA: 0008	LOTE: 0001
VR.V. TERRENO-R\$.	4.561,58
VR.V. PRÉDIO-R\$.	3.627,14
VR.V. IMÓVEL-R\$	8.188,72
ÁREA DO LOTE OU FRAÇÃO(m²):	255,71 (2023)
ÁREA DA UNIDADE(m²):	45,00
ÁREA TOTAL CONSTRUÍDA(m²):	63,00

CPF/CNPJ(MF)	EXERCÍCIO	CÓD. MUNIC.	PARCELAS
013.186.839-04	2025	0145	006
ALÍQUOTA SOBRE O IMPOSTO	Nº CADASTRO		
1,50%	1.022.008.0072	001-0	
IMPOSTO PREDIAL URBANO		122,84	
TAXA DE COLETA DE LIXO		83,72	
TOTAL LANÇADO (R\$)			
8.188,72			
LANÇAMENTO ENLOBADO: Sim			
TIPO DO IMÓVEL: Casa			
UTILIZAÇÃO DO IMÓVEL: Residencial			

**VER DE PERTO**  
**PAGUE-FÁCIL**  
30 MAIO 2025  
CNPJ 81.478.059/0001-91  
ALTÔNIA - PARANÁ

**IPTU/TSU**  
**2025**

**CONTRIBUINTE EM DIA, O MUNICÍPIO AGRADECE.**

O(A) Contribuinte acima identificado(a) fica NOTIFICADO(A) DO LANÇAMENTO DE IPTU/TSU - 2025, conforme dados e valores discriminados, nos termos da Lei Complementar nº 010/2018 - CTM.

**Pagável preferencialmente nas Casas Lotéricas, guias até o valor limite de R\$5.000,00.**

APÓS O VENCIMENTO: Serão cobrados juros de mora de 0,80% ao mês ou fração e multa de 0,15% ao dia até o limite de 5% sobre o valor do débito corrigido pela variação do índice IGP-M/FGV.

NOTIFICAÇÃO Nº: 002214/2025



Nº.CADASTRO		IPTU	
1.02.013.0424.001-0 / 002365		2025	
PARCELA	VENCIMENTO	VALOR DA PARCELA(R\$)	
05/06	16/10/2025	113,74	
CÓDIGO DE BAIXA			
1 2025 01 000 005 0 / 00018190960			
AUTENTICAÇÃO MECÂNICA			

Nº.CADASTRO		IPTU	
1.02.013.0424.001-0 / 002365		2025	
PARCELA	VENCIMENTO	VALOR DA PARCELA(R\$)	
04/06	16/09/2025	113,74	
CÓDIGO DE BAIXA			
1 2025 01 000 004 0 / 00018190950			
AUTENTICAÇÃO MECÂNICA			

Nº.CADASTRO		IPTU	
1.02.013.0424.001-0 / 002365		2025	
PARCELA	VENCIMENTO	VALOR DA PARCELA(R\$)	
03/06	18/08/2025	113,74	
CÓDIGO DE BAIXA			
1 2025 01 000 003 0 / 00018190940			
AUTENTICAÇÃO MECÂNICA			

Nº.CADASTRO		PREFEITURA DO MUNICÍPIO DE ALTÔNIA	
1.02.013.0424.001-0 / 002365		IMPOSTO PREDIAL URBANO E TAXAS 2025	
PARCELA	VENCIMENTO	INSTRUÇÃO	VALOR DA PARCELA(R\$)
05/06	16/10/2025	NÃO RECEBER APÓS O VENCIMENTO	113,74
81640000001-3 13740145202-4 51016000000-4 00018190960-7			



Nº.CADASTRO		PREFEITURA DO MUNICÍPIO DE ALTÔNIA	
1.02.013.0424.001-0 / 002365		IMPOSTO PREDIAL URBANO E TAXAS 2025	
PARCELA	VENCIMENTO	INSTRUÇÃO	VALOR DA PARCELA(R\$)
04/06	16/09/2025	NÃO RECEBER APÓS O VENCIMENTO	113,74
81680000001-9 13740145202-4 50916000000-6 00018190950-8			



Nº.CADASTRO		PREFEITURA DO MUNICÍPIO DE ALTÔNIA	
1.02.013.0424.001-0 / 002365		IMPOSTO PREDIAL URBANO E TAXAS 2025	
PARCELA	VENCIMENTO	INSTRUÇÃO	VALOR DA PARCELA(R\$)
03/06	18/08/2025	NÃO RECEBER APÓS O VENCIMENTO	113,74
81680000001-9 13740145202-4 50818000000-4 00018190940-9			







DEMONSTRATIVO DE CREDITO DE BENEFICIOS

FONTE PAGADORA:  
INSTITUTO NACIONAL DO SEGURO SOCIAL  
CNPJ: 29.979.235/0001-40

NOME DO BENEFICIARIO:  
NELSON LIBERATO GALINDO  
NB:0809504690  
NIT:0000000000

COMPETENCIA 03/2025  
DISPONIVEL PARA RECEBIMENTO:  
04/04/2025 A 30/05/2025  
NATUREZA CREDITO:01  
ESPECIE:041-APOSENT POR IDADE

BANCO BANCO ITAU S.A.  
AG:3848-ALTONIA FR

LANCAMENTOS A CREDITO:

COD HISTORICO	VALOR
101 VALOR TOTAL RENDA MENSAL	1.518,00

LANCAMENTOS A DEBITO:

COD HISTORICO	VALOR
VALOR BRUTO	1.518,00
VALOR DESCONTO:	0,00
VALOR LIQUIDO:	1.518,00

AS INFORMACOES FORAM FORNECIDAS EM  
15/03/25 E SAO DE RESPONSABILIDADE DO  
INSS. HAVENDO DUVIDAS QUANTO AO CONTEUDO  
DESTE DOCUMENTO, ENTRE EM CONTATO COM A  
PREVIDENCIA SOCIAL PELO TELEFONE 135.

DEMONSTRATIVO DE CREDITO DE BENEFICIOS

FONTE PAGADORA:  
INSTITUTO NACIONAL DO SEGURO SOCIAL  
CNPJ: 29.979.235/0001-40

NOME DO BENEFICIARIO:  
NELSON LIBERATO GALINDO  
NB:0809504690  
NIT:0000000000

COMPETENCIA 04/2025  
DISPONIVEL PARA RECEBIMENTO:  
07/05/2025 A 30/06/2025  
NATUREZA CREDITO:01  
ESPECIE:041-APOSENT POR IDADE

BANCO BANCO ITAU S.A.  
AG:3848-ALTONIA FR

LANCAMENTOS A CREDITO:

COD HISTORICO	VALOR
101 VALOR TOTAL RENDA MENSAL	1.518,00
104 VALOR 13o. SALARIO	759,00

LANCAMENTOS A DEBITO:

COD HISTORICO	VALOR
VALOR BRUTO:	2.277,00
VALOR DESCONTO:	0,00
VALOR LIQUIDO:	2.277,00

AS INFORMACOES FORAM FORNECIDAS EM  
12/04/25 E SAO DE RESPONSABILIDADE DO  
INSS. HAVENDO DUVIDAS QUANTO AO CONTEUDO  
DESTE DOCUMENTO, ENTRE EM CONTATO COM A  
PREVIDENCIA SOCIAL PELO TELEFONE 135.

DEMONSTRATIVO DE CREDITO DE BENEFICIOS

FONTE PAGADORA:  
INSTITUTO NACIONAL DO SEGURO SOCIAL  
CNPJ: 29.979.235/0001-40

NOME DO BENEFICIARIO:  
NELSON LIBERATO GALINDO  
NB:0809504690  
NIT:0000000000

COMPETENCIA 05/2025  
DISPONIVEL PARA RECEBIMENTO:  
05/06/2025 A 31/07/2025  
NATUREZA CREDITO:01  
ESPECIE:041-APOSENT POR IDADE

BANCO BANCO ITAU S.A.  
AG:3848-ALTONIA FR



# Recibo de Venda de Veículo

CR\$ ==100.000,00==

Recebi do Sr. NELSON LIBERATO GALINDO, CPF. 013.186.839-04

Residente em Altônia Paraná

a quantia de Cr\$ Com Mil Cruzeiros: x:x:x:x:x:x:x:x:x:x:x:x:x:x:x:x:

de que dou plena e irrevogável quitação de pago e satisfeito, para não mais repetir, em pagamento do veículo abaixo descrito no estado em que se encontra e conforme foi examinado pelo comprador constante do certificado de propriedade n.º 0455331, expedido em 22 / 09 / 77 pelo D.S.T. do Estado Paraná, Circunscrição de Umuarama

Marca Chevrolet 65 Motor n.º

N.º do Chassis C653ZBR00265 Tipo Caminhão

N.º de Cilindros \_\_\_\_\_ Côr Azul Claro

Ano de Fabricação 1965 Empregado no Transporte de

Potência	142 HP	Lotação ou Tonelagem	6. T.
----------	--------	----------------------	-------

A venda desse veículo foi feita livre e desembaraçada de qualquer ônus, podendo o comprador providenciar, em seu nome, o Certificado de Propriedade, sem Reserva de Domínio.

Para clareza e por ser a expressão da verdade, firmo o presente, indo minha firma devidamente reconhecida por Tabelião habilitado.

(Pr.), 17 de Abril de 1978

Deas Silva dos Santos.  
CPF. nº 208.965.579-87



# INSTRUMENTO PARTICULAR DE CONTRATO DE COMPROMISSO DE VENDA E COMPRA

Que entre si fazem, de um lado, como outorgante promitente vendedor, aqui denominado simplesmente vendedor, o Sr. **ANTONIO ROMERO FILHO**, solteiro e maior, brasileiro, do comércio, residente e domiciliado na cidade de Umuarama, com escritório comercial à Av. Castelo Branco n.º 3887, inscrito no C.P.F., respectivamente, sob n.º 114886209, e de outro lado, como outorgado(s) - compromissário(s) - comprador(es) o(s) Sr.(s) **UBIRACI MARTINS**.

**.Brasileiro Solteiro, Lavrador, Residente a Estrada Palmeira lote nº 396 Neste Município de Altonia Estado do Paraná.**

adiante denominado(s) simplesmente "comprador(es), mediante as seguintes cláusulas e condições:

1.a) - O vendedor, pelo presente, se compromete a vender ao(s) comprador(es), e éste(s) a lhes comprar(em) a(s) data(s) de terras sob n.º(s), **.-01.-** ( **Hum** )

da quadra n.º **.-08.-** ( **Oito** ) do loteamento denominado **JARDIM PANORAMA**, devidamente inscrito sob n.º 01, a fls. 1, do livro auxiliar de n.º 8 de loteamentos, do Registro Geral de Imóveis da Comarca de Xambrê, Estado do Paraná em 15 de Junho de 1973, data(s) essa(s) com a área de **360 (Trezentos e Sessenta)**

**metros** quadrados e com as divisas e confrontações descritas no memorial e planta anexos, que fazem parte integrante dêste instrumento. A(s) data(s) ora compromissada(s) faz(em) parte de área maior adquirida pelos vendedores (lotes 320, 321 e 322, da Gleba Altonia, na conformidade das transcrições nos. 4.447 e 4.448 todas do Registro Geral de Imóveis da Comarca de Xambrê).

2.a) - O presente compromisso de venda e compra é feito pelo preço de Cr\$. **.-8.000,00.-** ( **Oito Mil Cruzeiros** ) por conta do qual os vendedores já receberam do(s) comprador(es) a quantia de Cr\$. **1.600,00.-** ( **Hum Mil e Seiscentos Cruzeiros** )

Os restantes **.-6.400,00.-** ( **Seis Mil e Quatrocentos Cruzeiros** ) serão pagos da seguinte forma: **Em 01 Prestações anuais de 1.600,00.-** ( **Hum Mil e Seiscentos Cruzeiros** ), a primeira com início de **Vencimento em 30 de Dezembro de 1.974.**

3.a) - Vencida e não paga no vencimento qualquer das prestações, será esta, a partir de então, independentemente de qualquer interpelação ou notificação, acrescida de juros de mora de um por cento (1%) ao mês, e, mais, um por cento (1%), também ao mês, a título de taxa de cobrança.

4.a) - A falta de pagamento de qualquer das prestações, no respectivo vencimento, acarretará rescisão dêste compromisso, (30) dias depois de constituído em mora o devedor, na forma do disposto no art. 14 do Decreto-Lei n.º 58 de 10/12/1937. Ocorrida essa rescisão, incorrerá(ão) o(s) comprador(es) na multa de dez por cento (10%) do débito e se sujeitará(ão), ainda, a tôdas as penalidades previstas nas leis que regulam a matéria, sem direito de reclamar(em) indenização pelas benfeitorias e construções feitas na(s) data(s).

5.a) - A cessão e transferência de direitos decorrentes dêste ajuste só isentará o(s) alienante(s) das obrigações contratuais, se houver o consentimento dos vendedores.



6.a) - A Escritura definitiva de venda e compra será outorgada ao(s) comprador(es) depois de pago integralmente o preço estipulado na cláusula segunda, e as demais importâncias que, em virtude deste compromisso, o(s) comprador(es) seja(m) devedor(es) aos vendedores, dentro dos sessenta (60) dias que se seguirem à notificação que o(s) comprador(es) fizer(em) aos vendedores, comunicando-lhes que deseja(m) recebê-la e cumprida as demais cláusulas do presente contrato. Correrão por conta do(s) comprador(es) tôdas as despesas do presente contrato e as da escritura definitiva, assim como o imposto de transmissão, emolumentos de registro e lavratura, selos e demais impostos ou taxas que forem devidos.

7.a) - A(s) data(s) de terras, cuja venda é objeto do presente compromisso, fica(m) desde já entregue(s) ao(s) comprador(es), que a(s) possuirá(ão), porém, em nome dos vendedores até o momento da escritura definitiva. Correm, doravante, por conta do(s) comprador(es) todos os impostos ou taxas federais, estaduais ou municipais, que recaem ou venham a recair sobre o imóvel objeto deste contrato, e o(s) comprador(es) obriga(m)-se a pagá-los diretamente às estações arrecadadoras ou, caso venham a ser pagos pelos vendedores, a estes reembolsar a respectiva importância, juntamente com a primeira prestação a se vencer.

8.a) - O(s) comprador(es) assume(m) a obrigação, durante a vigência deste compromisso, de tomar tôdas as providências, judiciais ou extra-judiciais, para defender de qualquer turbacão ou esbulho, a posse da(s) data(s) acima descrita, às suas expensas e de dar(em) ciência aos vendedores de qualquer demanda cuja pretensão tiver por objeto o domínio ou direitos referentes a esse imóvel.

9.a) - A(s) data(s) ora compromissada(s) está(ão) inteiramente desimpedida(s) de quaisquer ônus reais, de servidões ativas e passivas e de qualquer limitação ao direito de propriedade.

10.a) - Em caso de intervenção judicial, ficará(ão) o(s) comprador(es) sujeito(s) à multa penal de dez por cento (10%) do débito.

11.a) - As prestações referidas na cláusula segunda serão representadas por notas promissórias emitidas pelo(s) comprador(es), nominalmente aos vendedores, e que ficam vinculadas a este contrato, nos termos da lei.

12.a) - As partes elegem o fôro da Comarca de Xambrê, que é o da localização do imóvel, para dirimir quaisquer pendências que venham a surgir com referência a esta avença.

E por assim estarem juntos e contratados, assinam o presente em duas vias de igual teor e valor, na presença das testemunhas abaixo assinadas.

Altônia, 19 de Novembro de 1.973.

Vendedor:

ANTONIO ROMERO FILHO

Comprador(es)

UBIRACI MARTINS.

Firma no 2º Tabelião  
Av. Paraná, 1010 - Londrina

TESTEMUNHAS:

1.a)

2.a)

RECONHEÇO A FIRMA NO TAB.  
NEWTON LAPORTE  
R. Mal. Floriano 116-CURITIBA

RECONHEÇO NO TABELIONATO  
Firma de UBIRACI MARTINS  
Rua 1000 - PARANÁ, 207 - Lda G - S. PAULO

Paulo Vatanabe  
TABELIÃO  
Oficial do Registro Civil  
Benedito Teixeira Santos  
ALTERNATIVAMENTE JURAMENTADO  
ALTÔNIA  
COMARCA DE XAMBRE  
Estado do Paraná

Reconheço a firma de  
Antonio Romero Filho e  
Ubiraci Martins, do  
que dou fé  
Altônia, 29 de Novembro de 1973.  
Em test. da verdade  
TABELIÃO



RECIBO Nº 223

Valor Total Cr\$ 8.000,00

**JARDIM PANORAMA**

Lote N.º 01 Quadra N.º 08

ALTONIA: Saida para Guaira  
PROPRIEDADE DE:

**Antonio Romero Filho**


Cr\$ 1.600,00

UMUARAMA: Escritório:- Av. Presidente Castelo Branco, 3887

Recebi/emos do Snr. UBIRACI MARTINS  
Nacionalidade BRASILEIRO Profissão LABRADOR Est. Civil solteiro  
C.P.F. \_\_\_\_\_ Enderço ESTRADA BAINEIRA Lote nº 396  
Cidade Altonia Município O mesmo Estado PARANÁ  
a importância supra de Cr\$ 1.600,00 (um mil e seiscentos Cruzzeiros)  
correspondente à entrada inicial pela compra do Lote N.º 1 da Quadra N.º 8 do Jardim  
Panorama localizado na Cidade de Altonia - Est. Paraná, Comarca de Xambrê, cujo preço total do  
lote é de Cr\$ 8.000,00 (Oito mil Cruzzeiros)  
e o restante a ser pago em 4 prestações de Cr\$ 1.600,00 (um mil e  
seiscentos Cruzzeiros) conforme consta do Contrato de Compromisso Particular,  
de Compra e Venda.


Altonia, 19 de Novembro de 19 73

De acordo: x Ubiraci Martins

  
ANTONIO ROMERO FILHO CPF 114886209



Este título de crédito está vinculado a contrato particular de compromisso de compra e venda, devidamente averbado no Registro Imobiliário da Comarca de Xambê, e, portanto, isento de registro, nos termos do art. 2º II, do Decreto 64.165, de 4 de março de 1959.



**RECEBIMOS**  
Em 08/12/59  
*[Handwritten signature]*





**JARDIM PANORAMA**

**ALTONIA**

UMUARAMA:- Escr. Av. Castelo Branco, 3887

Vencimento 30 de Dezembro de 197 4

N.º -01.-

Cr\$ -1.600,00.-

Ao(s) Trinta dia(s) do mês de Dezembro do ano de 1974

pagarei por esta única via de **NOTA PROMISSÓRIA**  
a **ANTONIO ROMERO FILHO.**

Ou a sua ordem,  
a quantia de

.-Hum Mil e Seiscentos Cruzeiros.-

Em moeda corrente  
deste país

Pagável em  
**Altonia**

Altonia, 19 de Novembro de 197 3

.-UBIRACI MARTINS.-

Estr. Palmeira  
Lote nº 396  
Município de Altonia Pr.  
D.01. Q. 08.



## REPÚBLICA FEDERATIVA DO BRASIL



Estado do Paraná  
Município de Altônia

Comarca de Altônia  
Distrito de Altônia

*Paulo Vatanabe*  
Tabelião

Procuração Bastante que Faz, UBIRACI MARTINS, como segue.-

SAIBAM os que este Público Instrumento de Procuração bastante virem que, no ano do Nascimento de Nosso Senhor Jesus Cristo de mil novecentos e oitenta e cinco, - aos quatro (04) - dias do mês de dezembro (12) - neste Distrito, Município e Comarca de Altônia, Estado do Paraná. - - - - -

em Cartório, perante mim, Auxiliar Juramentado, - - - compareceu, - como outorgante o Sr. UBIRACI MARTINS, brasileiro, solteiro, maior, lavrador, natural de Escada, Estado do Pernambuco, onde nasceu aos 21-11-32, portador da Cédula de Identidade nº 1.341.285 de Curitiba-Pr., e do CPF nº 101.646.-189-53, residente e domiciliado nesta comarca. - - - - -

reconhecido com próprio de mim Auxiliar Juramentado, - - - pelas duas testemunhas no fim assinadas, minhas conhecidas, dou fé; perante as quais por el foi dito que, por este Público Instrumento nomeava e constituía seu bastante Procurador o Sr. NELSON LIBERTO GALINDO, brasileiro, separado judicialmente, lavrador, portador da C.T. nº 370.671-0-Pr., e do CPF nº 013.186.839-04, residente e domiciliado nesta comarca; para o fim especial de, com amplos, gerais e ilimitados - poderes vender, ceder, anuir ou transferir a quem interessar possa pelo preço e condições que ajustar a Data de terras sob nº 01 (um), da Quadra nº 08 (oito), com a área de 360,00 (trezentos e sessenta) metros quadrados, situada no Jardim Panorama, nesta Cidade de Altônia, Estado do Paraná; podendo para tal fim, dito procurador descrever e caracterizar o referido imóvel dando-lhe as necessárias divisas, metragens e confrontações; requer e assinar o que preciso for, em quaisquer repartições públicas, federais, estaduais ou municipais; assinar a competente escritura de compra e venda ou de cessão e transferência de direitos; fazer a mencionada venda sempre boa, firme e valiosa perante a lei e o direito, respondendo pela evicção legal, transmitir posse, jús, domínio, direito e ação; passar recibos, efetuar pagamentos, dar e receber quitação; praticar enfim, todos os demais atos imprescindíveis ao cabal desempenho do presente mandato, - podendo inclusive substabelecer. - - - - -



REPÚBLICA FEDERATIVA DO BRASIL

Assim o disse do que dou fé; e me pedi este instrumento que lhe li, aceite e assina com as testemunhas abaixo que não que ficam dispensadas de acordo com o PROVIMENTO= Nº 346 da Corregedoria Geral da Justiça do Estado do Paraná, em 22-09-83.- Eu, (a.) MARIANO BENEDITO NUNES, Auxiliar Juramentado que mandei escrever e dou fé. (a.a.) UBIRACI MARTINS - NADA MAIS - Traslada em seguida.- Com fere com o original e dou fé. Eu, [assinatura], Auxiliar Juramentado que mandei datilografar, conferi, subrovi, luto e assino em público e re so.- C.Cr\$-5.180.-

Em Teste [assinatura] da Verdade.-

Altônia, 04 de dezembro de 1.985.-

[assinatura]  
AUXILIAR JURAMENTADO

ABELIONATO VATANABE

PAULO VATANABE

FABRILÃO

MARIANO BENEDITO NUNES

AUXILIAR JURAMENTADO

MARY-AUCE VATANABE

EMPREGADA JURAMENTADA

COMARCA DE ALTÔNIA - PR.

RECONHECER NO 24 OF. CURITIBA - PR.

RECONHECER NO 24 OF. MARINGÁ - PR.

RECONHECER NO 14 OF. SÃO PAULO - SP.





### LANCAMENTOS A CREDITO:

COD HISTORICO	VALOR
101 VALOR TOTAL RENDA MENSAL	1.518,00
104 VALOR 13o. SALARIO	1.518,00

### LANCAMENTOS A DEBITO:

COD HISTORICO	VALOR
218 13 SAL PAGO COMPET ANT	759,00

VALOR BRUTO: 3.036,00

VALOR DESCONTO: 759,00

VALOR LIQUIDO: 2.277,00

AS INFORMACOES FORAM FORNECIDAS EM  
17/05/25 E SAO DE RESPONSABILIDADE DO  
INSS. HAVENDO DUVIDAS QUANTO AO CONTEUDO  
DESTE DOCUMENTO, ENTRE EM CONTATO COM A  
PREVIDENCIA SOCIAL PELO TELEFONE 135.  
PROVA DE VIDA REALIZADA EM: 06.10.2024



JARDIM PANORAMA - 2ª PARTE


DATA Nº 01 - QUADRA Nº 08

AREA 360.00 METROS QUADRADOS

CIDADE DE ALTONIA - PR.

DIVISAS E CONFRONTAÇÕES

"Frente com a rua das Flores, numa largura de 12,00 metros; de um lado com a data nº 02, numa distância de 30,00 metros; fundos com a data nº 29, numa largura de 12,00 metros e, finalmente, com Padre José de Anchieta, numa distância de 30,00 metros. Sendo todas as datas mencionadas, pertencentes à quadra nº 08".



Alfredo Gonçalves Costa



PLANTA PARCIAL DO JARDIM PANORAMA  
C/DADE DE ALTÔNIA - EST. DO PARANÁ

FSC. 1:1000

RUA OURO PRETO

1430	15	3000	12	12	3000	12	12
12	16	360.00m <sup>2</sup>	12	12	360.00m <sup>2</sup>	12	12
12	17	360.00m <sup>2</sup>	12	12	360.00m <sup>2</sup>	12	12
12	18	360.00m <sup>2</sup>	12	12	360.00m <sup>2</sup>	12	12
12	19	360.00m <sup>2</sup>	12	12	360.00m <sup>2</sup>	12	12
12	20	360.00m <sup>2</sup>	12	12	360.00m <sup>2</sup>	12	12
12	21	360.00m <sup>2</sup>	12	12	360.00m <sup>2</sup>	12	12
12	22	360.00m <sup>2</sup>	12	12	360.00m <sup>2</sup>	12	12
12	23	360.00m <sup>2</sup>	12	12	360.00m <sup>2</sup>	12	12
12	24	360.00m <sup>2</sup>	12	12	360.00m <sup>2</sup>	12	12
12	25	360.00m <sup>2</sup>	12	12	360.00m <sup>2</sup>	12	12
12	26	360.00m <sup>2</sup>	12	12	360.00m <sup>2</sup>	12	12
12	27	360.00m <sup>2</sup>	12	12	360.00m <sup>2</sup>	12	12
12	28	360.00m <sup>2</sup>	12	12	360.00m <sup>2</sup>	12	12
12	29	360.00m <sup>2</sup>	12	12	360.00m <sup>2</sup>	12	12
12	30	360.00m <sup>2</sup>	12	12	360.00m <sup>2</sup>	12	12

RUA DAS FLORES

RUA DE JOSÉ DE ANCHIETA

UA De JOSÉ DE

Alfredo Gonzalez C-10



Data de Emissão:29/07/2025

Cadastro : 1 Imobiliario							
Número : 1020080072001-0							
Nome : NELSON LIBERATO GALINDO							
Rua/Num : DAS FLORES			2201 Complem.:				
Bairro : JARDIM PANORAMA							
PAR	SITUAÇÃO	VENCTO	LANÇAMENTO		PRINCIPAL	ACRÉSCIMOS	VALOR
	HISTÓRICO	DATA	LOTE	BCO			
EXERCÍCIO 2005 DÍVIDA -		1	1		SUBDÍVIDA 0		
1	ATI/PGA	10/03/2005	11/02/2005		17,20	16,94	34,14 D
	PGO/PAR	04/09/2009	1324	1167			27,53 C
	DESCONTO						6,61 C
2	ATI/PGA	11/04/2005	11/02/2005		17,20	16,45	33,65 D
	PGO/PAR	04/09/2009	1324	1167			27,19 C
	DESCONTO						6,46 C
3	ATI/PGA	10/05/2005	11/02/2005		17,21	16,34	33,55 D
	PGO/PAR	04/09/2009	1324	1167			27,17 C
	DESCONTO						6,38 C
SUBTOTAL					0,00	0,00	0,00
EXERCÍCIO 2006 DÍVIDA -		1	1		SUBDÍVIDA 0		
1	ATI/PGA	10/03/2006	11/02/2006		17,41	14,49	31,90 D
	PGO/PAR	04/09/2009	1324	1167			26,51 C
	DESCONTO						5,39 C
2	ATI/PGA	10/04/2006	11/02/2006		17,41	14,41	31,82 D
	PGO/PAR	04/09/2009	1324	1167			26,51 C
	DESCONTO						5,31 C
3	ATI/PGA	10/05/2006	11/02/2006		17,41	14,09	31,50 D
	PGO/PAR	04/09/2009	1324	1167			26,31 C
	DESCONTO						5,19 C
SUBTOTAL					0,00	0,00	0,00
EXERCÍCIO 2007 DÍVIDA -		1	1		SUBDÍVIDA 0		
1	ATI/PGA	05/03/2007	02/02/2007		26,28	16,25	42,53 D
	PGO/PAR	04/09/2009	1324	1167			36,54 C
	DESCONTO						5,99 C
2	ATI/PGA	05/04/2007	02/02/2007		26,28	15,92	42,20 D
	PGO/PAR	04/09/2009	1324	1167			36,36 C
	DESCONTO						5,84 C
3	ATI/PGA	04/05/2007	02/02/2007		26,25	15,59	41,84 D
	PGO/PAR	04/09/2009	1324	1167			36,17 C
	DESCONTO						5,67 C
SUBTOTAL					0,00	0,00	0,00
EXERCÍCIO 2008 DÍVIDA -		1	1		SUBDÍVIDA 0		
0	ANO/PGA	07/03/2008	15/01/2008		84,91	0,00	84,91 D
	PGO/UNI	27/02/2008	986	1291			72,17 C
	DESCONTO						12,74 C
SUBTOTAL					0,00	0,00	0,00
EXERCÍCIO 2009 DÍVIDA -		1	1		SUBDÍVIDA 0		
1	ANO/PGA	13/03/2009	28/01/2009		31,08	4,66	35,74 D
	PGO/PAR	04/09/2009	1324	1167			33,38 C
	DESCONTO						2,36 C
2	ANO/PGA	13/04/2009	28/01/2009		31,08	4,37	35,45 D
	PGO/PAR	04/09/2009	1324	1167			33,24 C
	DESCONTO						2,21 C
3	ANO/PGA	13/05/2009	28/01/2009		31,08	4,06	35,14 D
	PGO/PAR	04/09/2009	1324	1167			33,08 C
	DESCONTO						2,06 C



Data de Emissão:29/07/2025

SUBTOTAL				0,00	0,00	0,00
EXERCÍCIO 2010 DÍVIDA - 1 1				SUBDÍVIDA 0		
0 ANO/PGA	12/03/2010	22/01/2010		93,24	0,00	93,24 D
PGO/UNI	24/02/2010	1488	1291			79,26 C
DESCONTO						13,98 C
SUBTOTAL				0,00	0,00	0,00
EXERCÍCIO 2011 DÍVIDA - 1 1				SUBDÍVIDA 0		
1 ATI/PGA	18/03/2011	02/02/2011		35,15	7,37	42,52 D
PGO/PAR	19/12/2011	1942	1291			42,52 C
2 ATI/PGA	18/04/2011	02/02/2011		35,15	6,84	41,99 D
PGO/PAR	19/12/2011	1942	1291			41,99 C
3 ATI/PGA	18/05/2011	02/02/2011		35,23	6,32	41,55 D
PGO/PAR	19/12/2011	1942	1291			41,55 C
SUBTOTAL				0,00	0,00	0,00
EXERCÍCIO 2012 DÍVIDA - 1 1				SUBDÍVIDA 0		
1 ATI/PGA	16/03/2012	08/12/2012		36,03	13,78	49,81 D
PGO/PAR	12/09/2013	2379	104			49,81 C
2 ATI/PGA	16/04/2012	08/12/2012		36,03	12,98	49,01 D
PGO/PAR	12/09/2013	2379	104			49,01 C
3 ATI/PGA	16/05/2012	08/12/2012		36,10	12,15	48,25 D
PGO/PAR	12/09/2013	2379	104			48,25 C
SUBTOTAL				0,00	0,00	0,00
EXERCÍCIO 2013 DÍVIDA - 1 1				SUBDÍVIDA 0		
1 ANO/PGA	15/03/2013	23/01/2013		38,84	6,22	45,06 D
PGO/PAR	12/09/2013	2379	104			45,06 C
2 ANO/PGA	15/04/2013	23/01/2013		38,84	5,82	44,66 D
PGO/PAR	12/09/2013	2379	104			44,66 C
3 ANO/PGA	15/05/2013	23/01/2013		38,91	5,44	44,35 D
PGO/PAR	12/09/2013	2379	104			44,35 C
SUBTOTAL				0,00	0,00	0,00
EXERCÍCIO 2014 DÍVIDA - 1 1				SUBDÍVIDA 0		
0 ANO/PGA	14/03/2014	28/01/2014		123,04	0,00	123,04 D
PGO/UNI	14/02/2014	2486	104			104,59 C
DESCONTO						18,45 C
SUBTOTAL				0,00	0,00	0,00
EXERCÍCIO 2015 DÍVIDA - 1 1				SUBDÍVIDA 0		
1 ANO/PGA	10/03/2015	06/01/2015		44,59	1,04	45,63 D
PGO/PAR	17/03/2015	2502	1			45,63 C
2 ANO/PGA	10/04/2015	06/01/2015		44,59	0,00	44,59 D
PGO/PAR	17/03/2015	2502	1			40,13 C
DIFERENÇA A MENOR						0,01
DESCONTO						4,45 C
3 ANO/PGA	11/05/2015	06/01/2015		44,68	0,00	44,68 D
PGO/PAR	17/03/2015	2502	1			40,21 C
DESCONTO						4,47 C
SUBTOTAL				0,00	0,00	0,01 D
EXERCÍCIO 2016 DÍVIDA - 1 1				SUBDÍVIDA 0		
0 ANO/PGA	11/03/2016	19/01/2016		147,98	0,00	147,98 D
PGO/UNI	16/02/2016	2726	1			125,78 C
DESCONTO						22,20 C
SUBTOTAL				0,00	0,00	0,00



Data de Emissão:29/07/2025

EXERCÍCIO 2017 DÍVIDA - 1 1				SUBDÍVIDA 0		
1 ANO/PGA	15/04/2017	04/02/2017	38,49	0,51	39,00	D
PGO/PAR	19/04/2017	3019 1			38,86	C
DESCONTO					0,14	C
2 ANO/PGA	15/05/2017	04/02/2017	38,49	0,00	38,49	D
PGO/PAR	19/04/2017	3019 1			38,49	C
3 ANO/PGA	15/06/2017	04/02/2017	38,49	0,00	38,49	D
PGO/PAR	19/04/2017	3019 1			38,49	C
4 ANO/PGA	15/07/2017	04/02/2017	38,46	0,00	38,46	D
PGO/PAR	19/04/2017	3019 1			38,46	C
<b>SUBTOTAL</b>			<b>0,00</b>	<b>0,00</b>	<b>0,00</b>	
EXERCÍCIO 2018 DÍVIDA - 1 1				SUBDÍVIDA 0		
0 ANO/PGA	16/04/2018	07/03/2018	103,97	0,00	103,97	D
PGO/UNI	16/04/2018	3264 1			89,04	C
DESCONTO					14,93	C
<b>SUBTOTAL</b>			<b>0,00</b>	<b>0,00</b>	<b>0,00</b>	
EXERCÍCIO 2019 DÍVIDA - 1 1				SUBDÍVIDA 0		
11 ANO/PGA	16/05/2019	04/03/2019	121,93	0,00	121,93	D
PGO/UNI	13/05/2019	3530 1			110,12	C
DESCONTO					11,81	C
<b>SUBTOTAL</b>			<b>0,00</b>	<b>0,00</b>	<b>0,00</b>	
EXERCÍCIO 2020 DÍVIDA - 1 1				SUBDÍVIDA 0		
0 ANO/PGA	22/04/2020	29/01/2020	130,18	0,00	130,18	D
PGO/UNI	22/04/2020	3767 1			117,50	C
DESCONTO					12,68	C
<b>SUBTOTAL</b>			<b>0,00</b>	<b>0,00</b>	<b>0,00</b>	
EXERCÍCIO 2021 DÍVIDA - 1 1				SUBDÍVIDA 0		
1 ANO/CAN	24/05/2021	01/02/2021	23,23	0,00	23,23	D
CANCELA	01/02/2021	Mot= 95 0			23,23	C
2 ANO/CAN	22/06/2021	01/02/2021	23,23	0,00	23,23	D
CANCELA	01/02/2021	Mot= 95 0			23,23	C
3 ANO/CAN	22/07/2021	01/02/2021	23,23	0,00	23,23	D
CANCELA	01/02/2021	Mot= 95 0			23,23	C
4 ANO/CAN	23/08/2021	01/02/2021	23,23	0,00	23,23	D
CANCELA	01/02/2021	Mot= 95 0			23,23	C
5 ANO/CAN	22/09/2021	01/02/2021	23,23	0,00	23,23	D
CANCELA	01/02/2021	Mot= 95 0			23,23	C
6 ANO/CAN	22/10/2021	01/02/2021	23,23	0,00	23,23	D
CANCELA	01/02/2021	Mot= 95 0			23,23	C
<b>SUBTOTAL</b>			<b>0,00</b>	<b>0,00</b>	<b>0,00</b>	
EXERCÍCIO 2021 DÍVIDA - 1 1				SUBDÍVIDA 1		
0 ANO/PGA	30/04/2021	01/02/2021	160,30	0,00	160,30	D
PGO/UNI	08/04/2021	3156 341			144,69	C
DESCONTO					15,61	C
<b>SUBTOTAL</b>			<b>0,00</b>	<b>0,00</b>	<b>0,00</b>	
EXERCÍCIO 2022 DÍVIDA - 1 1				SUBDÍVIDA 0		
0 ANO/PGA	29/04/2022	03/02/2022	188,79	0,00	188,79	D
PGO/UNI	27/04/2022	3338 341			170,41	C
DIFERENÇA A MAIOR					0,02	
DESCONTO					18,38	C
<b>SUBTOTAL</b>			<b>0,00</b>	<b>0,00</b>	<b>0,02 C</b>	



Data de Emissão:29/07/2025

EXERCÍCIO 2023 DÍVIDA - 1 1				SUBDÍVIDA 0		
0 ANO/PGA	17/04/2023	26/01/2023		199,08	0,00	199,08 D
PGO/UNI	13/04/2023	3528	341			179,69 C
DESCONTO						19,39 C
SUBTOTAL				0,00	0,00	0,00
EXERCÍCIO 2024 DÍVIDA - 1 1				SUBDÍVIDA 0		
0 ANO/PGA	15/05/2024	04/03/2024		199,08	0,00	199,08 D
PGO/UNI	15/05/2024	3722	341			179,69 C
DESCONTO						19,39 C
SUBTOTAL				0,00	0,00	0,00
EXERCÍCIO 2025 DÍVIDA - 1 1				SUBDÍVIDA 0		
1 ANO/PGA	16/06/2025	06/03/2025		34,42	0,00	34,42 D
PGO/PAR	30/05/2025	5044	1			34,42 C
2 ANO/PGA	16/07/2025	06/03/2025		34,42	0,00	34,42 D
PGO/PAR	30/05/2025	5044	1			34,42 C
3 ANO/PGA	18/08/2025	06/03/2025		34,42	0,00	34,42 D
PGO/PAR	30/05/2025	5044	1			34,42 C
4 ANO/PGA	16/09/2025	06/03/2025		34,42	0,00	34,42 D
PGO/PAR	30/05/2025	5044	1			34,42 C
5 ANO/PGA	16/10/2025	06/03/2025		34,42	0,00	34,42 D
PGO/PAR	30/05/2025	5044	1			34,42 C
6 ANO/PGA	17/11/2025	06/03/2025		34,46	0,00	34,46 D
PGO/PAR	30/05/2025	5044	1			34,46 C
SUBTOTAL				0,00	0,00	0,00
TOTAL				0,00	0,00	0,01 C